



Gobierno Municipal

DIRECCIÓN MUNICIPAL DE
OBRAS PÚBLICAS

LIC. JOSÉ ANTONIO OCHOA RODRÍGUEZ
PRESIDENTE MUNICIPAL DE DURANGO

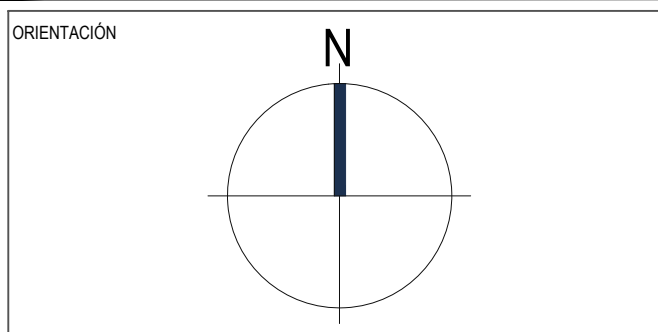
ING. JOSÉ JAVIER CHÁVEZ CIBRIÁN
DIRECTOR DE OBRAS PÚBLICAS MUNICIPALES

ING. RAFAEL REY MARTÍNEZ FLORES
SUBDIRECTOR DE INFRAESTRUCTURA VIAL Y CAMINOS

NOTAS GENERALES
1. TODAS LAS COTAS Y NIVELES SE PROPORCIONARÁN EN METROS.
2. NO SE TOMARÁN MEDIDAS A ESCALA DE LOS PLANOS.
3. LOS PLANOS DEBERÁN VERIFICARSE CON LOS CORRESPONDIENTES DE
INSTALACIONES CUALQUIER DISCREPANCIA DEBERÁ SER CONSULTADA CON LA
DIRECCIÓN DE OBRA Y LA DIRECCIÓN DE DISEÑO ARQUITECTÓNICO.
4. EL CONTRATISTA ES RESPONSABLE DE TRABAJAR SIEMPRE CON UN JUEGO
COMPLETO DE PLANOS. CUALQUIER DUDA EN LA INTERPRETACIÓN DE LOS MISMOS,
DEBERÁ CONSULTARSE CON LA DIRECCIÓN DE OBRA Y LA DIRECCIÓN DE DISEÑO
ARQUITECTÓNICO.
5. TODAS LAS COTAS Y NIVELES SE VERIFICARÁN EN OBRA CUALQUIER DISCREPANCIA
DEBERÁ CONSULTARSE CON LA DIRECCIÓN DE OBRA Y LA FIRMA DE DISEÑO
ARQUITECTÓNICO.

SIMBOLOGÍA

| REVISIONES | |
|-----------------|-------|
| NO. DE REVISIÓN | FECHA |
| REV. NO 1 | |
| | |
| | |
| | |



ESCALA GRÁFICA

PROYECTO:
COLECTOR PLUVIAL ENTRE AV. JUAN
PABLO II Y CALLE STA. MARÍA DE
OCOTÁN CADENAMIENTO
1+501.11-0+267.71

PLANO:
COLECTOR PLUVIAL ENTRE AV. JUAN
PABLO II Y STA. MARÍA DE OCOTÁN

DIRECCIÓN:
VICTORIA DE DURANGO.

LEVANTAMIENTO:
DPTO. TOPOGRAFÍA | DMOP

SUBDIRECCIÓN:
INFRAESTRUCTURA
VIAL Y CAMINOS


PROYECTO:
DPTO. PROYECTOS
FECHA C: 28 enero 2024
FECHA S: 8 febrero 2024
FECHA E: 28 febrero 2024

FECHA DE MODIFICACIÓN:
MODIFICADO: 8 febrero 2024

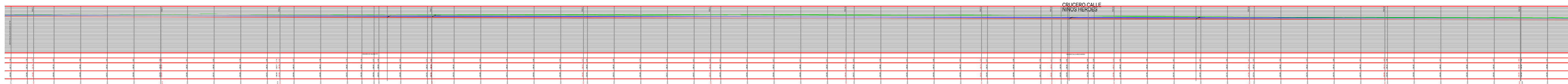
ACOTACIÓN:
METROS

ESCALA:
1:2500

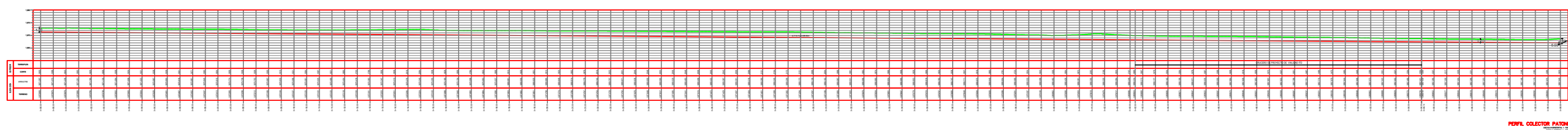
COL-01
COLECTOR PLUVIAL



PERFIL COLECTOR CALLE SANTA MARIA DE OCOTAN

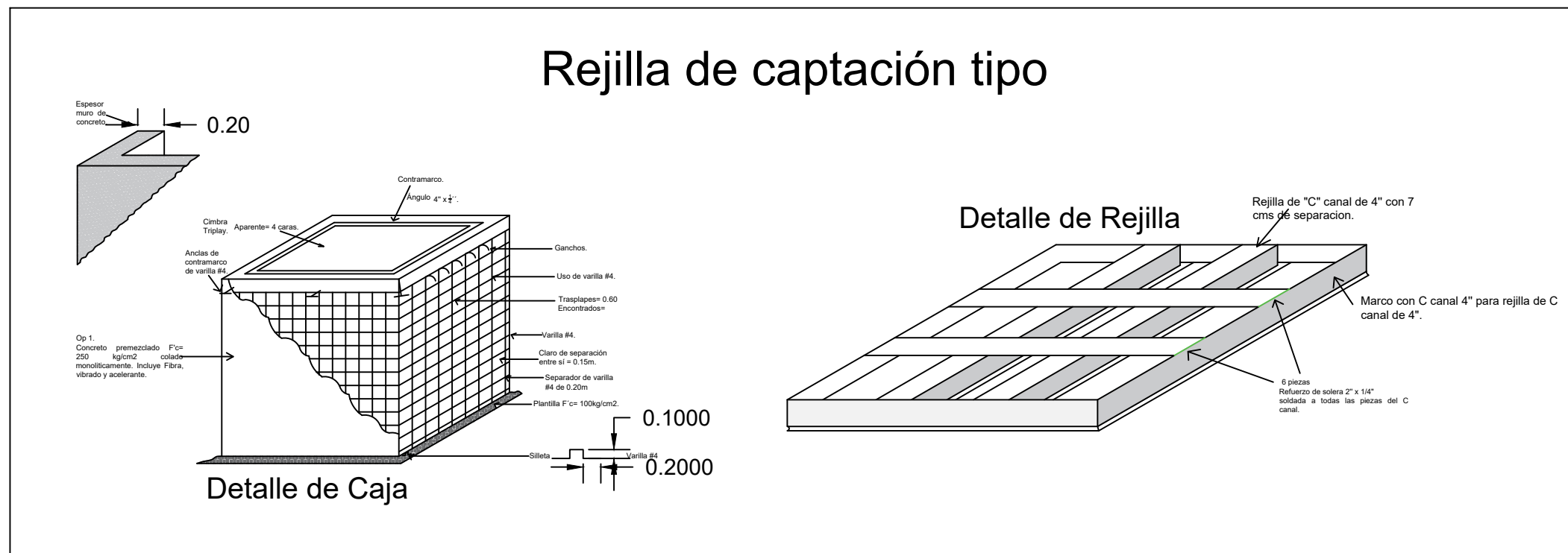


PERFIL COLECTOR CALLE BLVD. JOSE MARIA PATONI



DETALLES "COLECTOR PLUVIAL PARQUE LINEAL"

Rejilla de captación tipo



CORTE TRANSVERSAL

